# Juniper

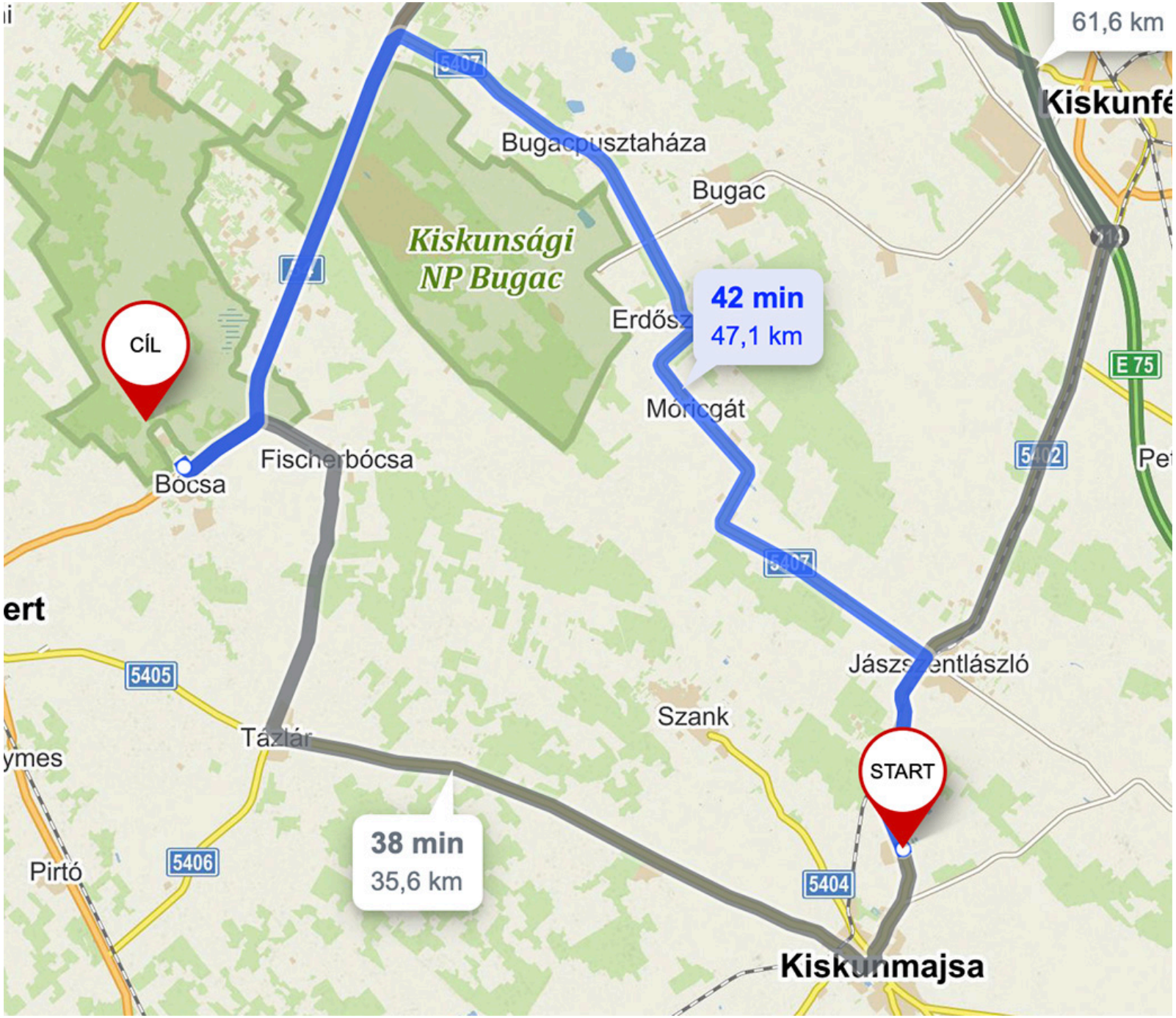
61,6 km
Kiskunfé
Bugacpusztaháza
Bugac
Kiskunsági
NP Bugac
42 min
47,1 km
Erdőszé
Móricgát
CÍL
Bocsa
Fischerbócsa
E 75
5407
5402
5405
5406
5404
Jászszentlászló
Szank
Tázlár
START
38 min
35,6 km
Pirtó
Kiskunmajsa

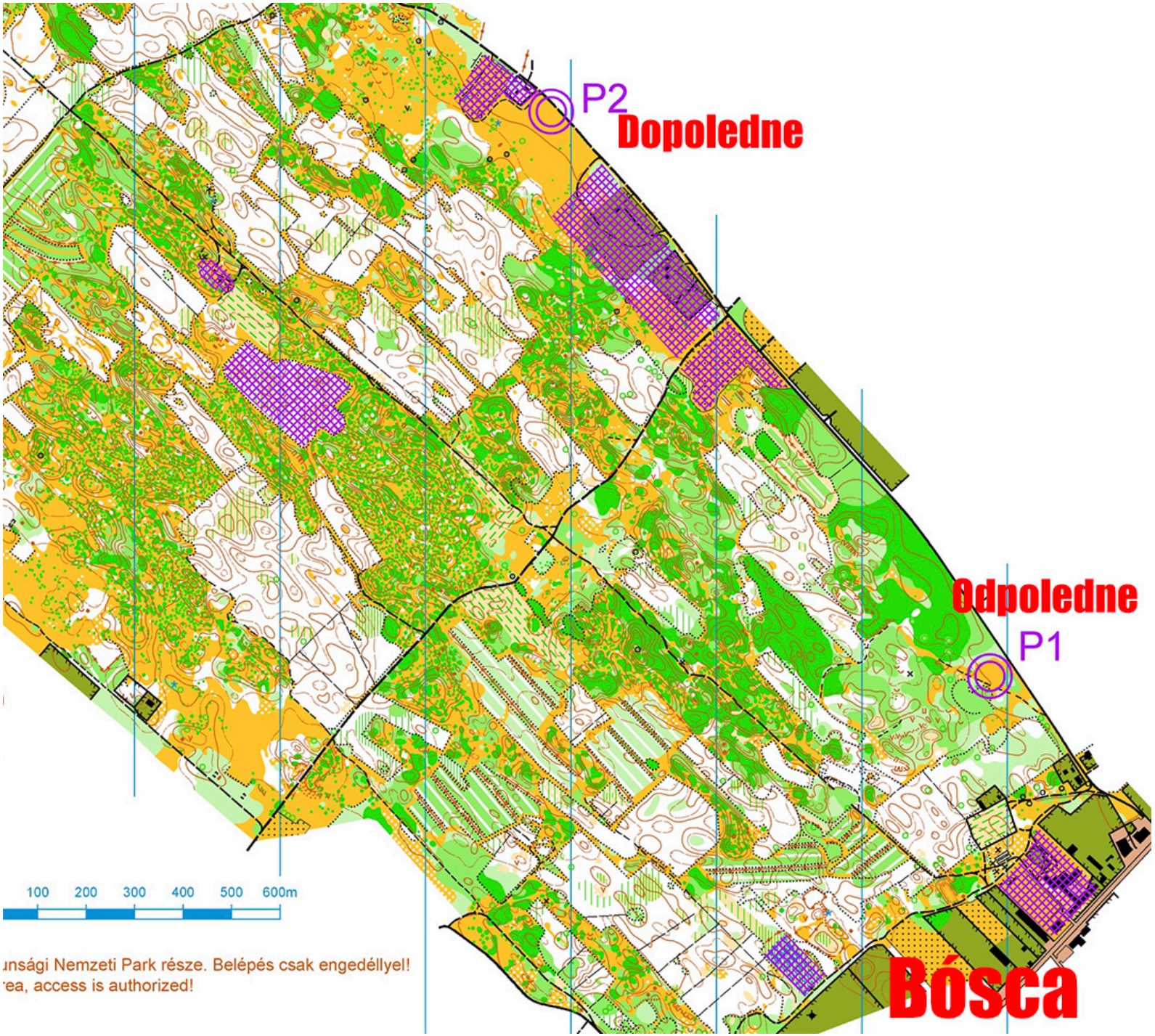
P2
Dopoledne
Odpoledne
P1
Bósca
100 200 300 400 500 600m
unsági Nemzeti Park része. Belépés csak engedéllyel!
rea, access is authorized!

# Okruhy

- **odjezd 8:30**

- SI, **6 okruhů 800-1200**. Vše na jedné mapě
- mapa **1:10 000, e=2m**, Pretex

- ke startu a zpět linie
- eliťáci postaví, stáhne kdo má ruce nohy

# Okruhy

- tempo AP1-AP2
- **důsledné mapování** (žlutá mezi zelenou)
- bílé flíčky jsou vidět z dálky

- **pozitivní tvary!!**

**- směr, buzola**
- neodejdu od kontroly …..

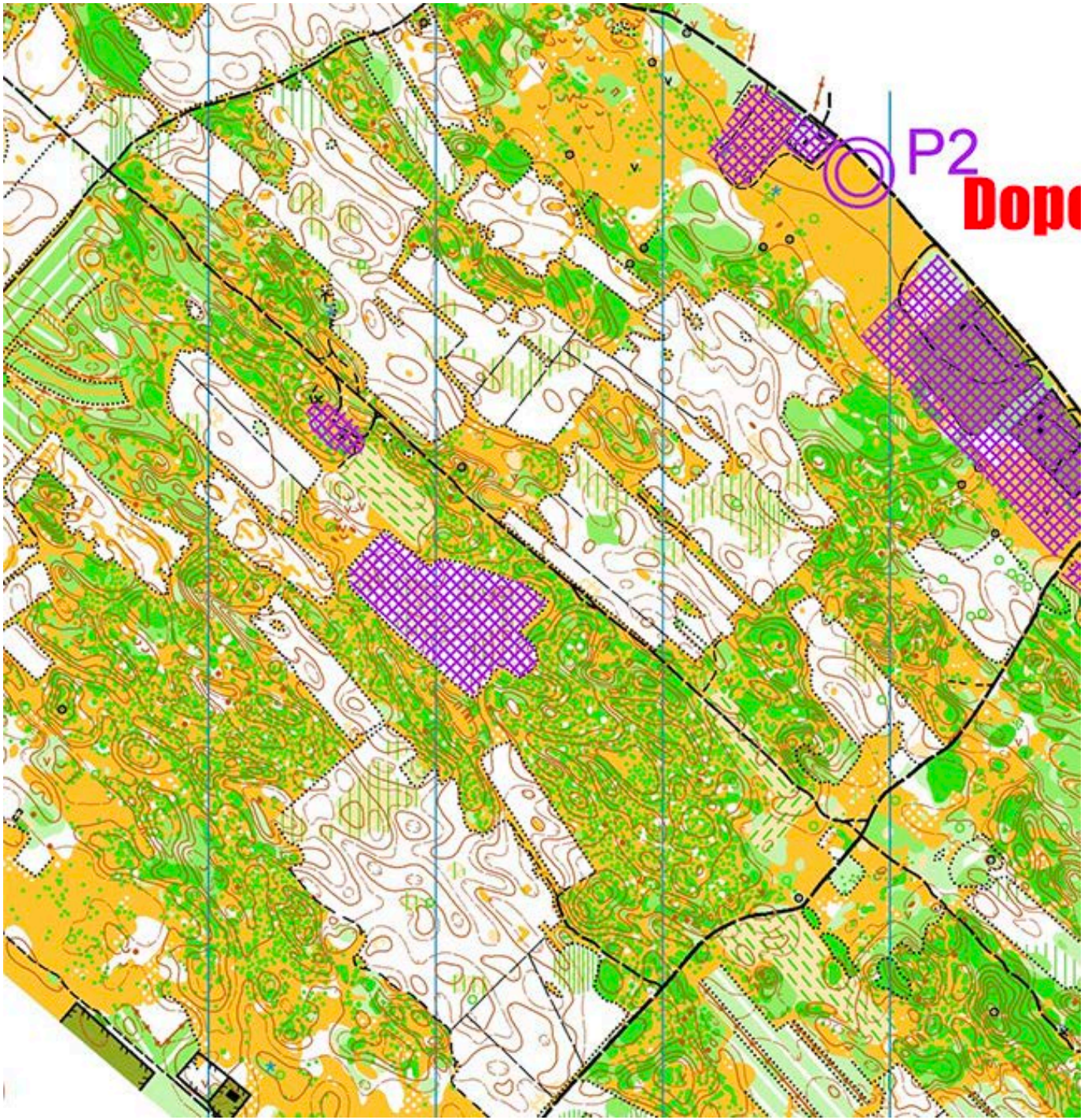
P2
Dope

# Proběhnutí

- **start 14:00**
- čas do využít město a nějakou rest.
- bez značení
- účast jen skalní
- důraz na délší postupy
- aut přeskupit na skalní a lázeňské
- tempo AP0

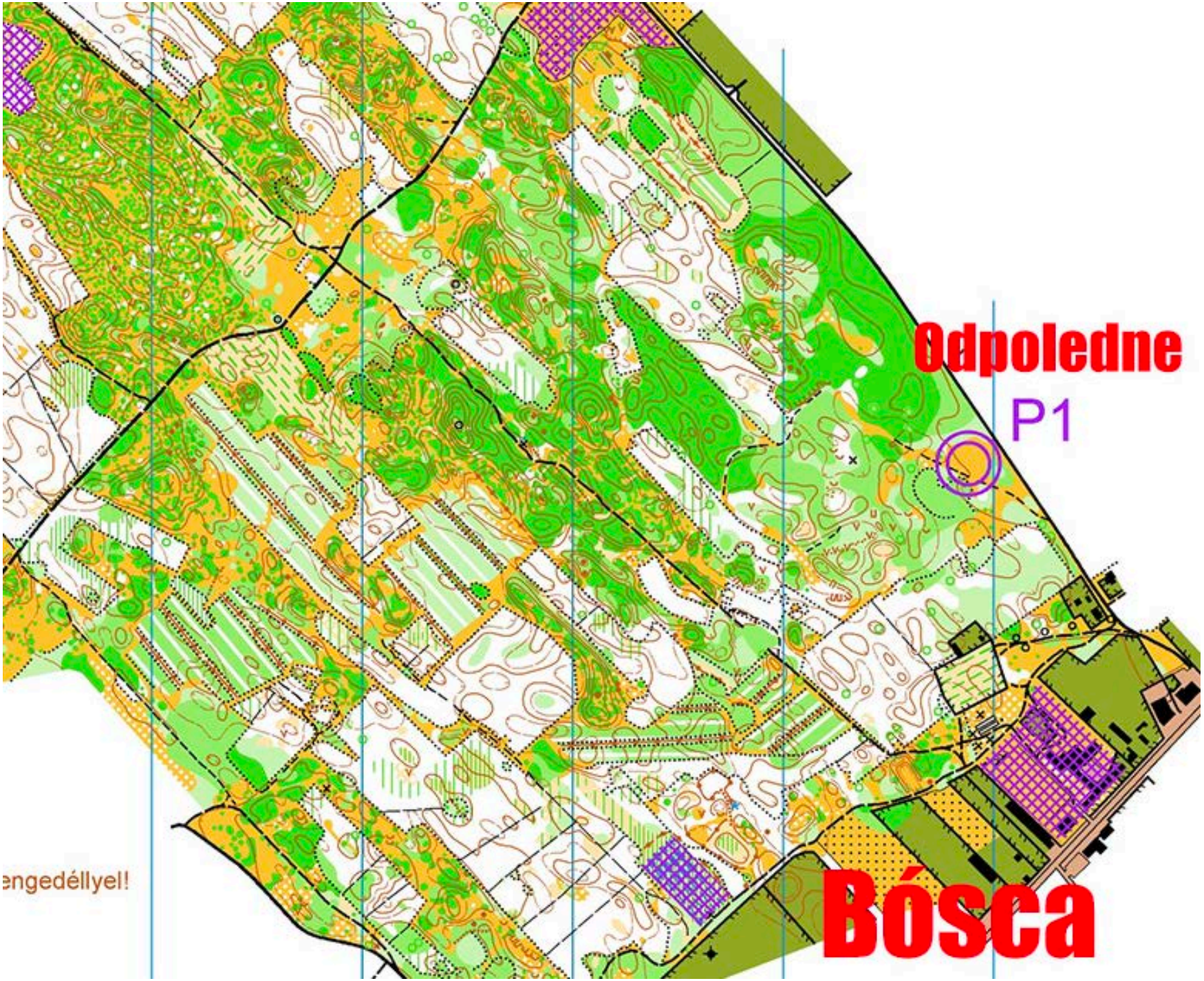
Odpoledne
P1
engedéllyel!
Bósca

# Zbytek dne

**16:30-18:50** … návštěva termálu (individuálně).

**19:00** …. večeře v **restauraci** u motelu. Ve vlastní režií. Vlastní výběr.  Ceny obdobné jako CR.

**21:00** … předzávodní příprava



Меню

# Zkrácená sobota

- odjezd 9:00
- tunel postavím, pokud to bude možno

**- 00 = 11:00**

**- Start 400 m (modré fáborky)**

# Epid a ostatní

- osoby z různých domácností cestující společně v autě
… masku

**- všechny vítají**
- v centru co nejmenší dobu

- udržovat si od sebe odstup
- odpad odnést zpět

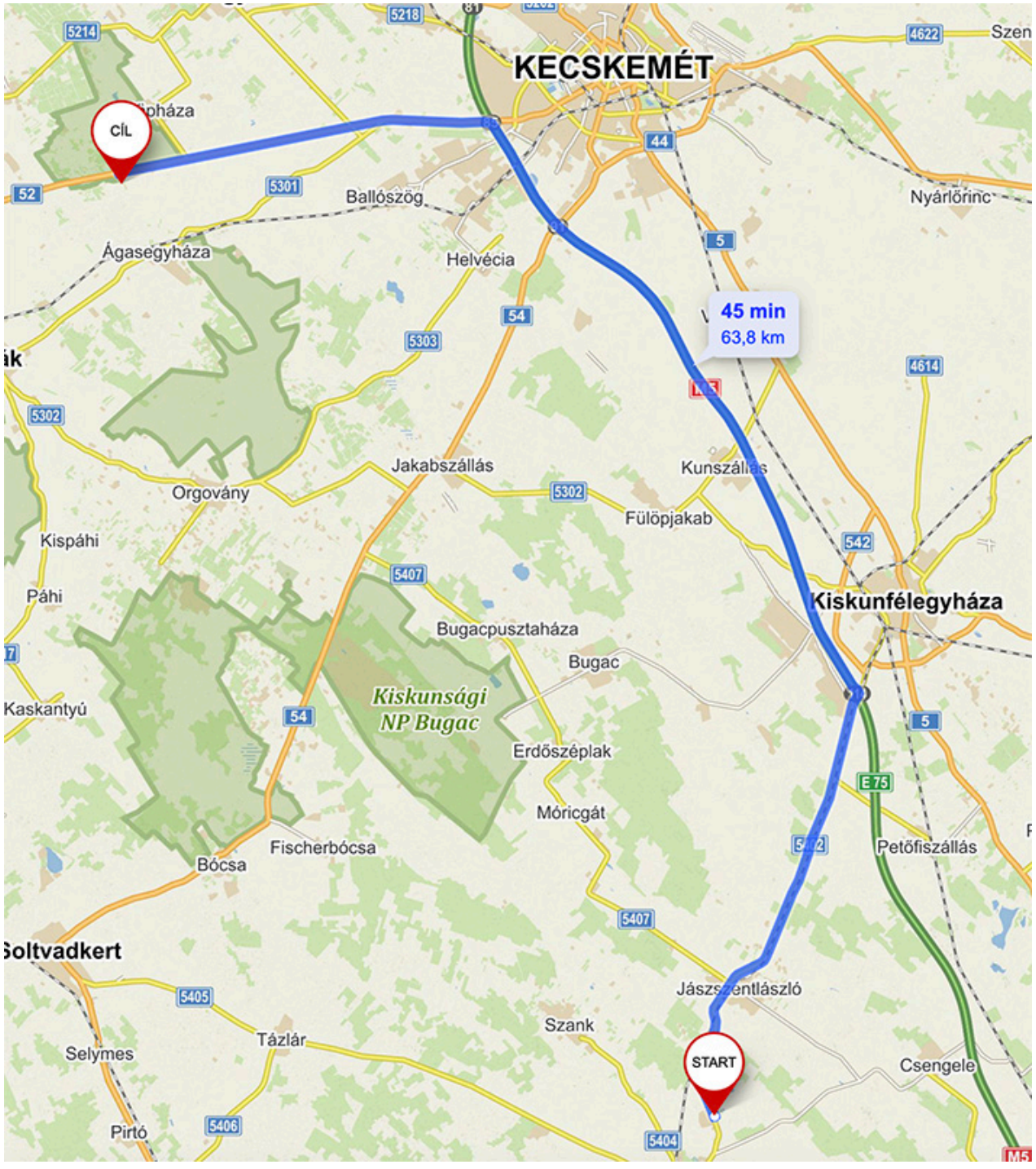
KECSKEMÉT
CÍL
45 min
63,8 km
START
Ballószög
Helvécia
Ágasegyháza
Nyárlőrinc
Jakabszállás
Kunszállás
Orgovány
Fülöpjakab
Kispáhi
Páhi
Kiskunfélegyháza
Bugacpusztaháza
Bugac
Kiskunsági
NP Bugac
Kaskantyú
Erdőszéplak
Móricgát
Fischerbócsa
Bócsa
Petőfiszállás
Jászszentlászló
Szank
Tázlár
Selymes
Csengele
Pirtó

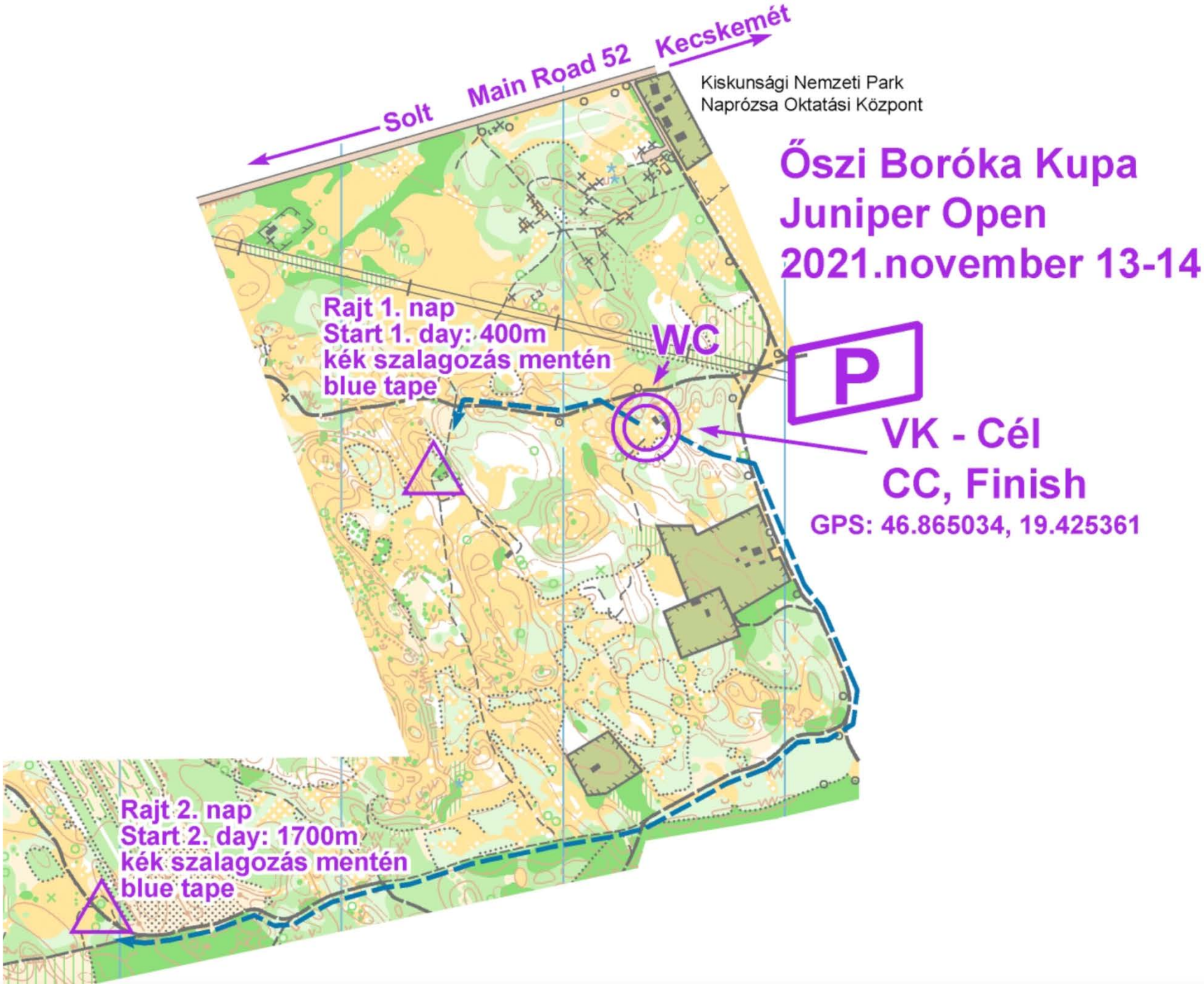
Kecskemét
Main Road 52
Solt
Kiskunsági Nemzeti Park
Naprózsa Oktatási Központ
Őszi Boróka Kupa
Juniper Open
2021.november 13-14
Rajt 1. nap
Start 1. day: 400m
kék szalagozás mentén
blue tape
WC
P
VK - Cél
CC, Finish
GPS: 46.865034, 19.425361
Rajt 2. nap
Start 2. day: 1700m
kék szalagozás mentén
blue tape

Terepi helyesbítés és rajz: Dénes Zoltán

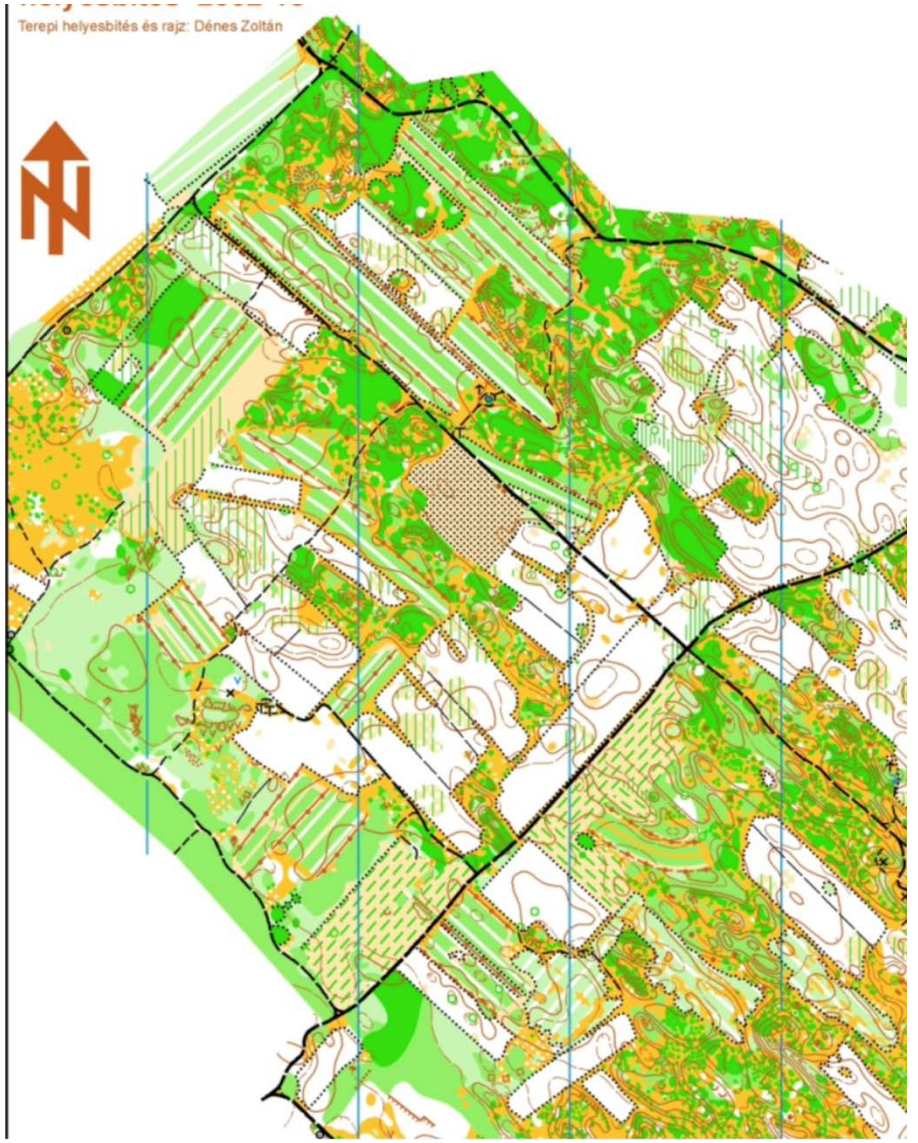

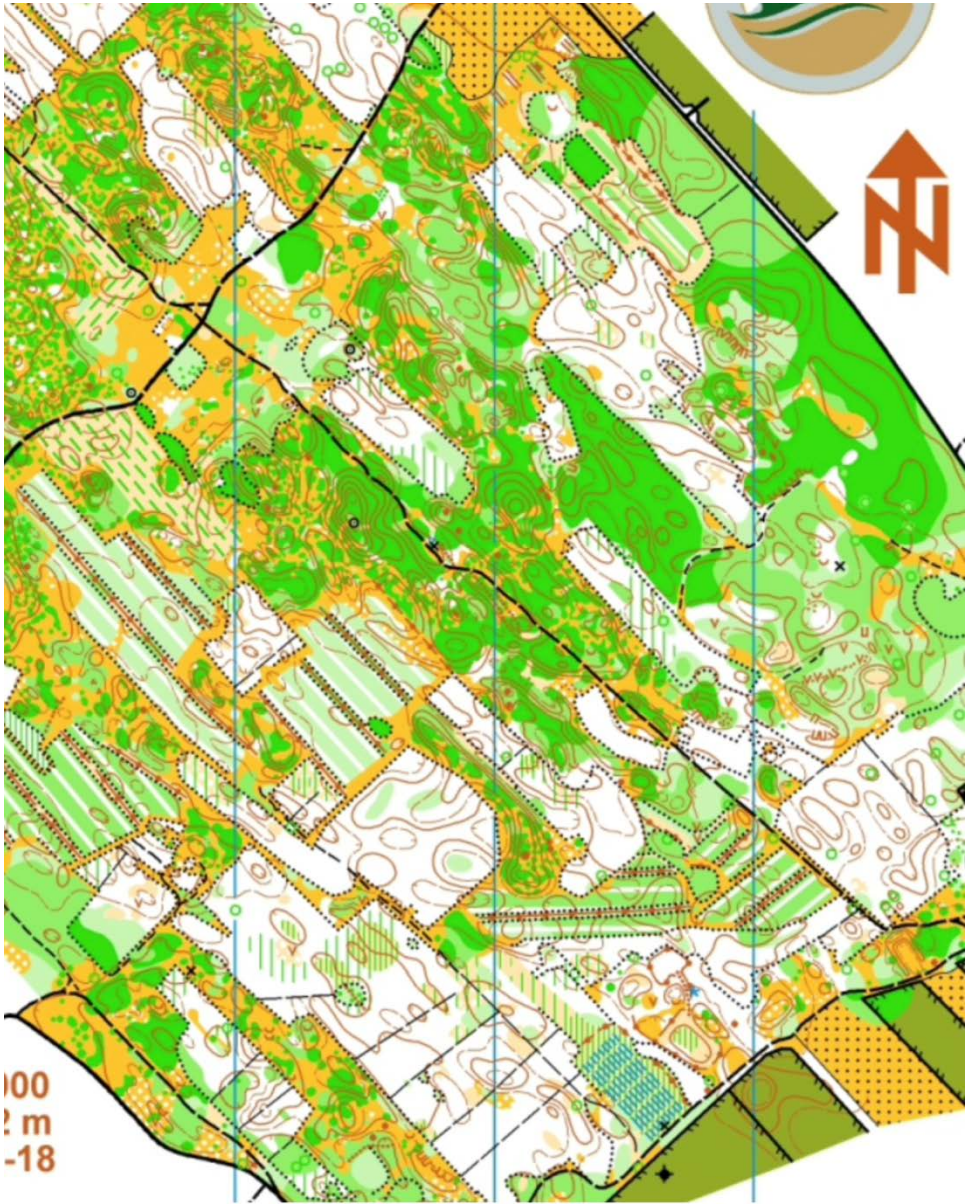

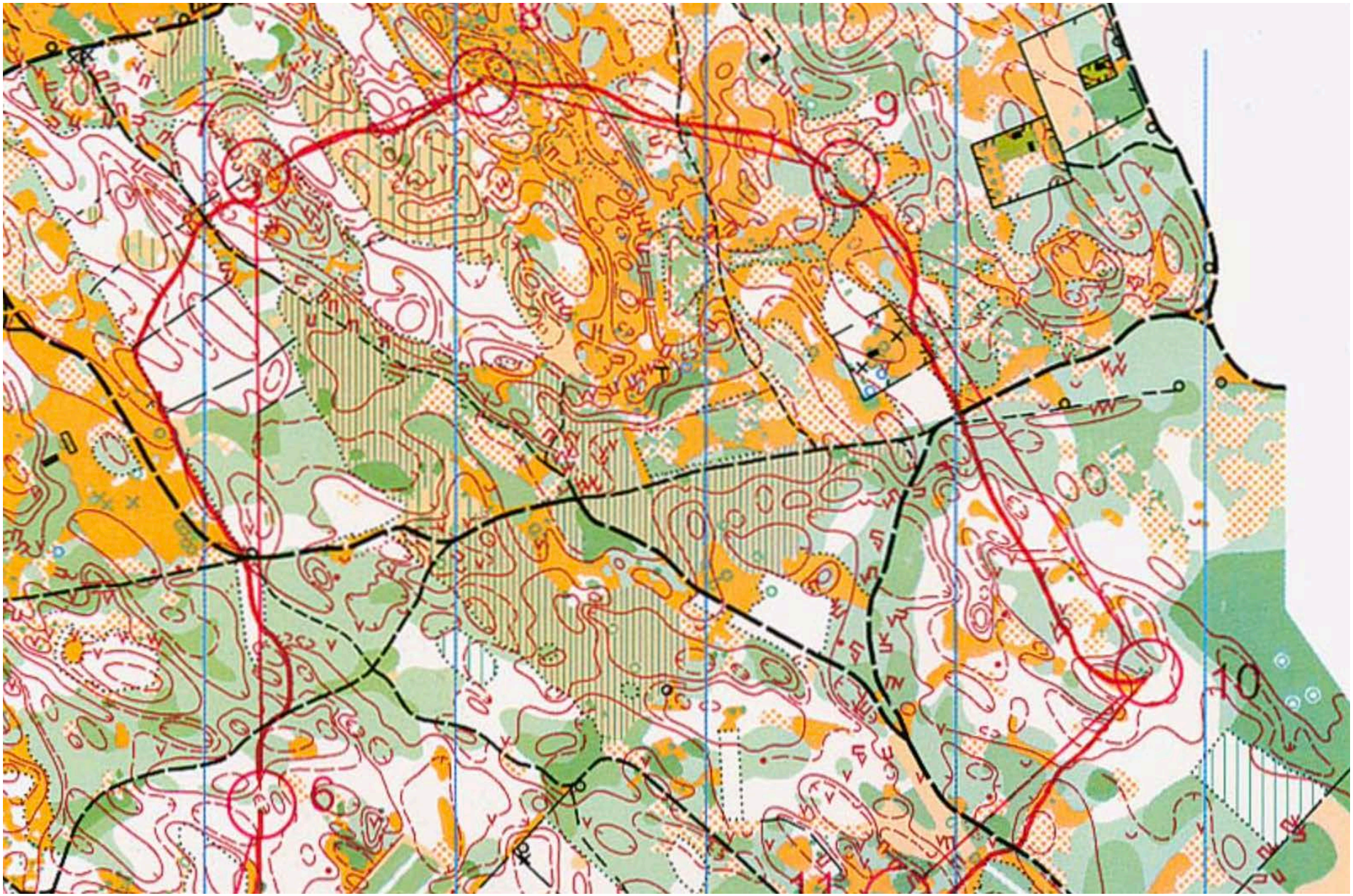
9
10
6
11

Levente Szabó
kép – febr. 2019
ypirosító tanösvény
Részletes nézet
Google

Levente Szabó
Utcakép – febr. 2019
nypirosító tanösvény
Vándor tanya
Ágasegyháza
Google

| Kategória<br>Class | Pályahossz<br>Length (km) | Pontok száma<br>Number of controls | Pályahossz<br>Length (km) | Pontok száma<br>Number of controls |
|---|---|---|---|---|
| M21A | 9,3 | 21 | 12,3 | 27 |
| M20 | 7,7 | 17 | 9,6 | 24 |
| M16, W18 | 5,3 | 11 | 5,9 | 15 |
| M21B | 6,8 | 16 | 8,7 | 20 |
| M18, W21A | 6,5 | 17 | 7,5 | 15 |
| M40 | 6,1 | 16 | 7,6 | 20 |
| M50 | 6,0 | 11 | 6,5 | 17 |
| M70, W50 | 4,2 | 12 | 4,0 | 13 |
| M60 | 4,9 | 13 | 4,9 | 15 |
| M21BR | 5,2 | 17 | 6,1 | 14 |
| W21BR, M35BR | 3,9 | 11 | 4,4 | 12 |
| M14, W16 | 3,7 | 10 | 4,5 | 13 |
| M60BR | 3,8 | 13 | 3,8 | 11 |
| W70, W75, M80 | 2,5 | 9 | 2,4 | 10 |
| OPEN A | 4,9 | 17 | 4,9 | 17 |
| M75, W60, W35BR | 3,3 | 11 | 3,4 | 11 |
| W14 | 2,8 | 7 | 3,3 | 10 |
| W20, W21B, W40 | 5,2 | 15 | 5,9 | 19 |
| M21C | 5,5 | 11 | 5,6 | 11 |
| M15-18C, W21C | 3,9 | 8 | 3,7 | 10 |
| W15-18C | 2,8 | 8 | 3,1 | 8 |
| OPEN B | 2,8 | 9 | 2,8 | 7 |
| M12C, W12C | 2,4 | 6 | 2,1 | 7 |

# Terén

- písčitý podklad
- **jemné terénní tvary**
- polotevřený terén
- spousta vegetačních objektů, jalovec
- tmavě zelená je hodně neprostupná
- podrost minimální
- těžba dřeva, nové cesty
- naučné stezky (S), značení není v mapě

# Mapa

- **1:10 000**, E = 2 m
- 1:7500 …. Asi jen H12
- formát A4

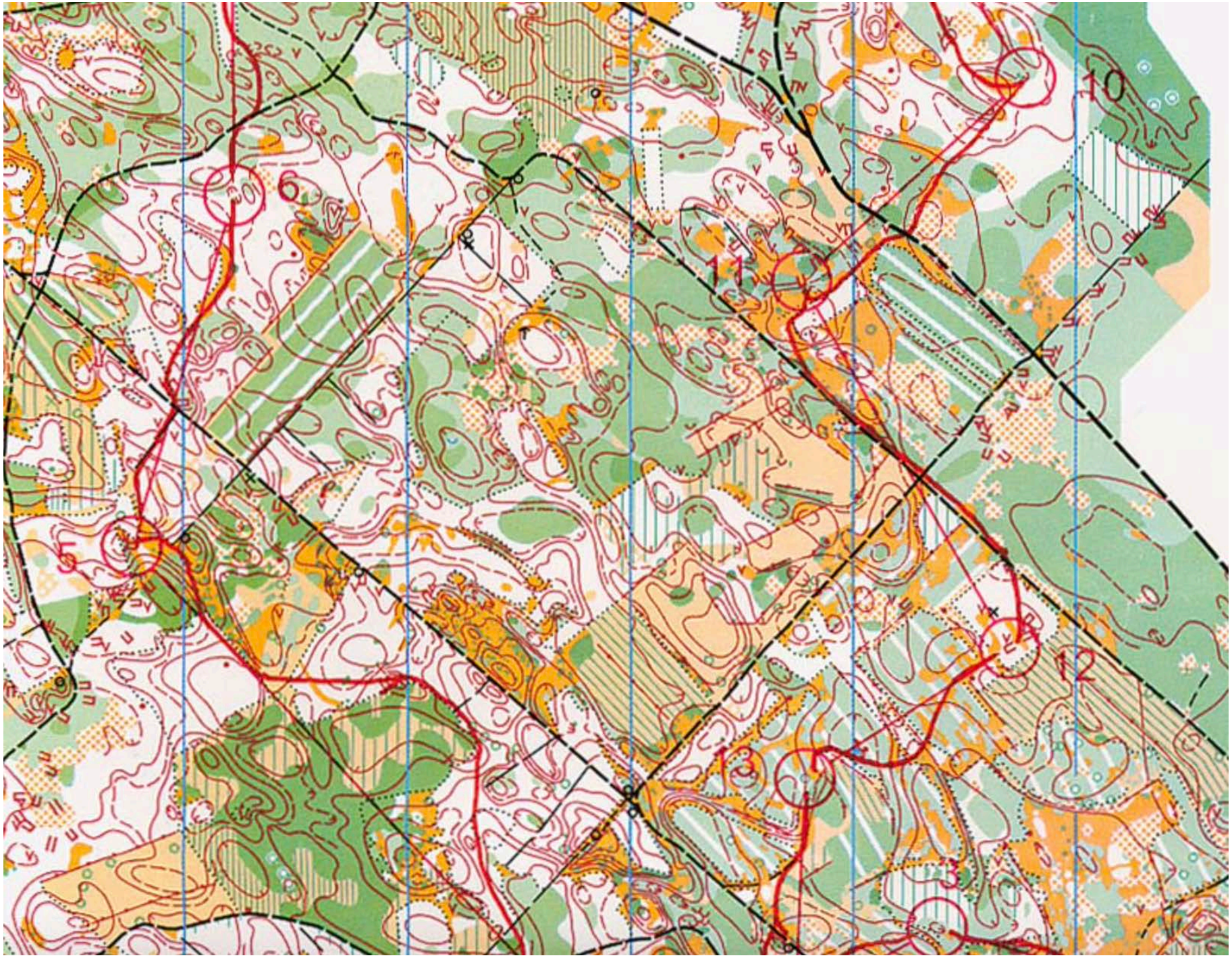
10
6
11
5
12
13

# Obecné info

- **Popisy v koridoru** (a na mapě)

- v centru stánky se zákl. občerstvením

- vyhlášení není (jen H21 v součtu), stažení

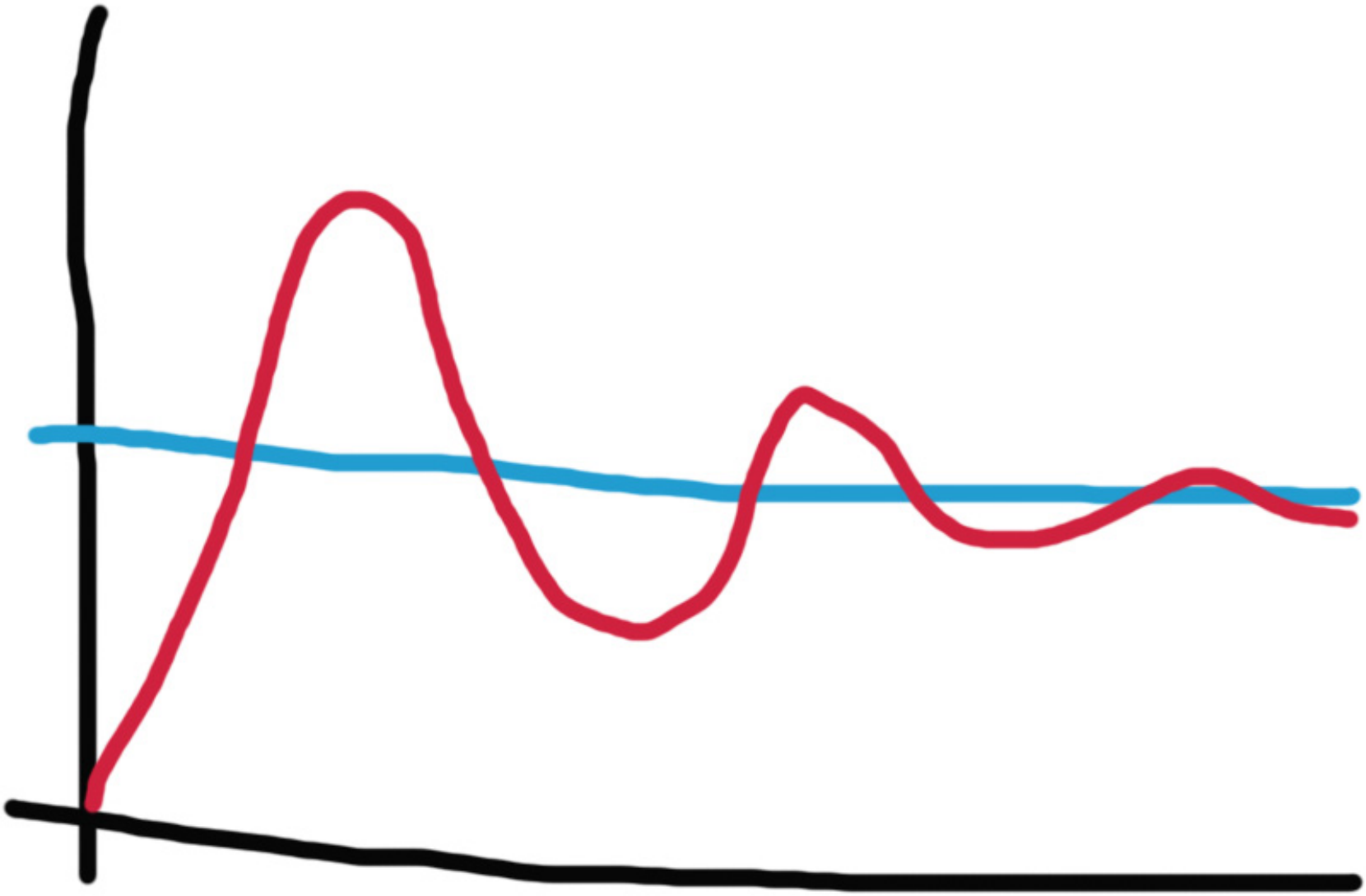



# Taktické info

- **důsledná a neustálá práce s buzolou !!!**

**- bezchybné odběhy od kontroly a startu!!**

- volba - ralizace

- precizně dočíst dohledávky

kontrolovaný vstup do závodu (a celý závod)

- koncentrace na výkon po celý závod

# Závody

# Sobota hodnocení

1. **Honza, LV, Barča H.**
2. **Jirka**
3. **Mirek, Kája C.**
4. Filip, Bára P., Ptra V.
5. Adam, Kája K.
6. Majda, Yvona

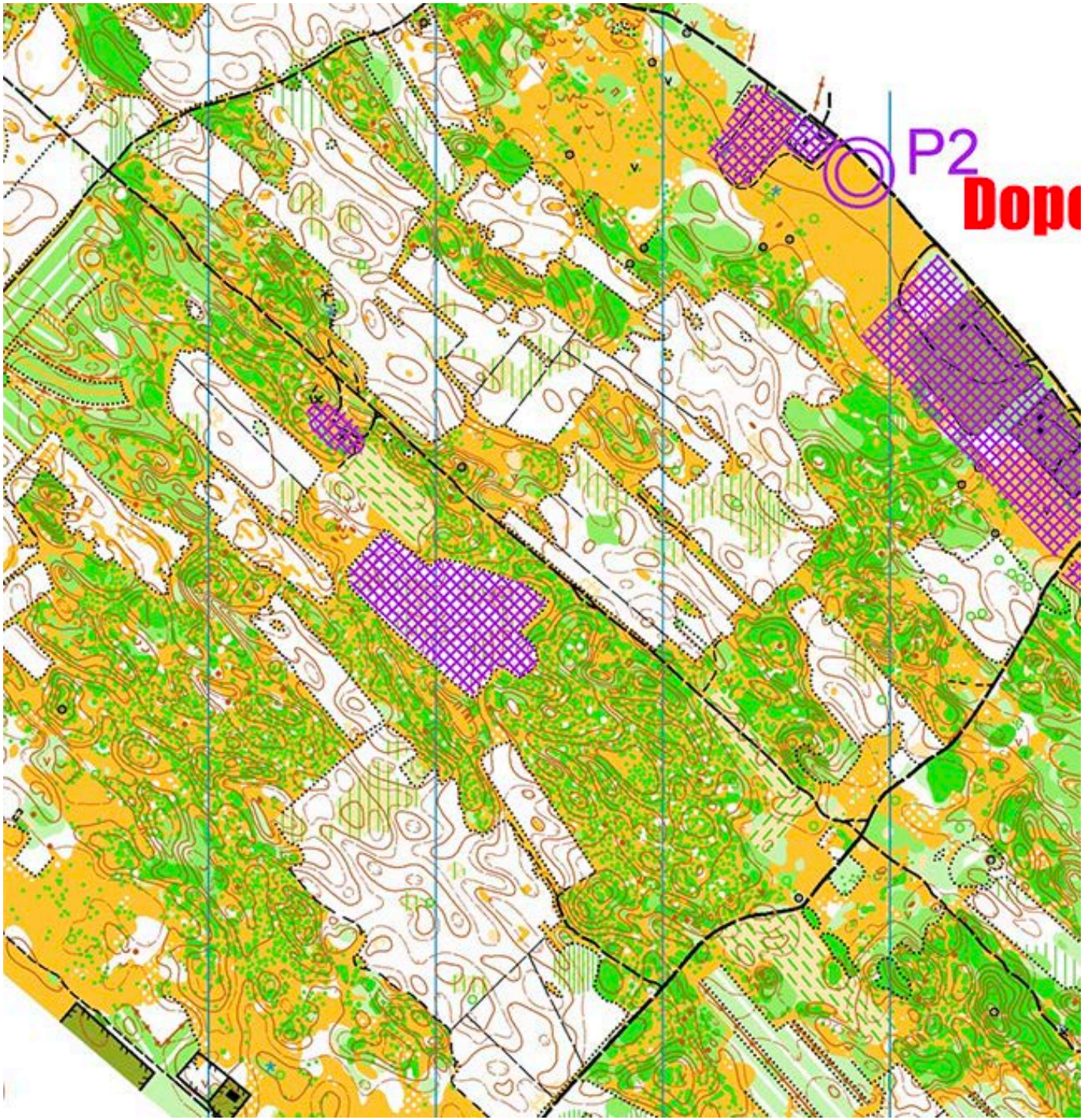
P2
Dope

2
3


5
4

6
5

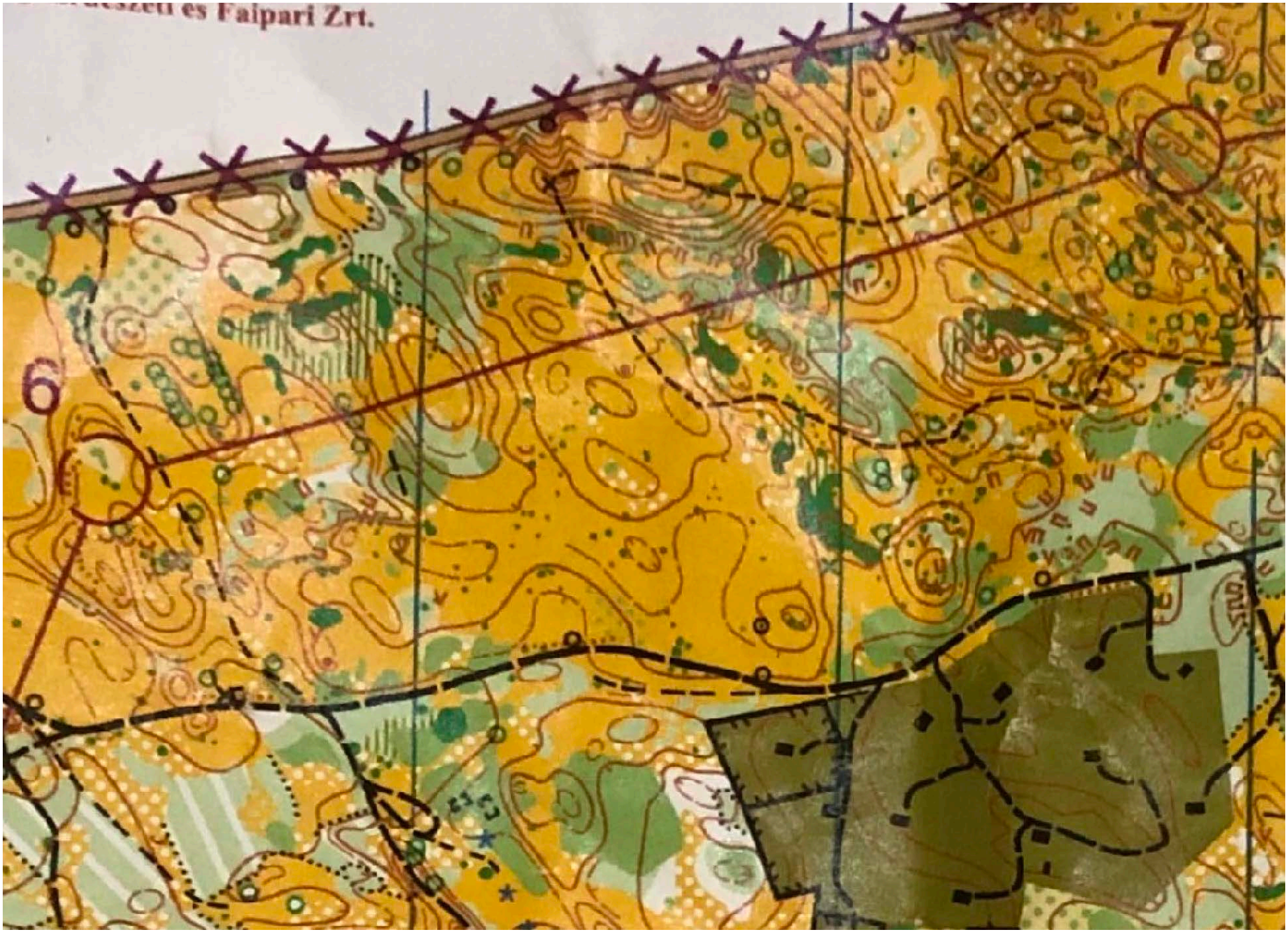
Faipari Zrt.
7
6

7
8
9
10
11
SKUNSÁGI NEM

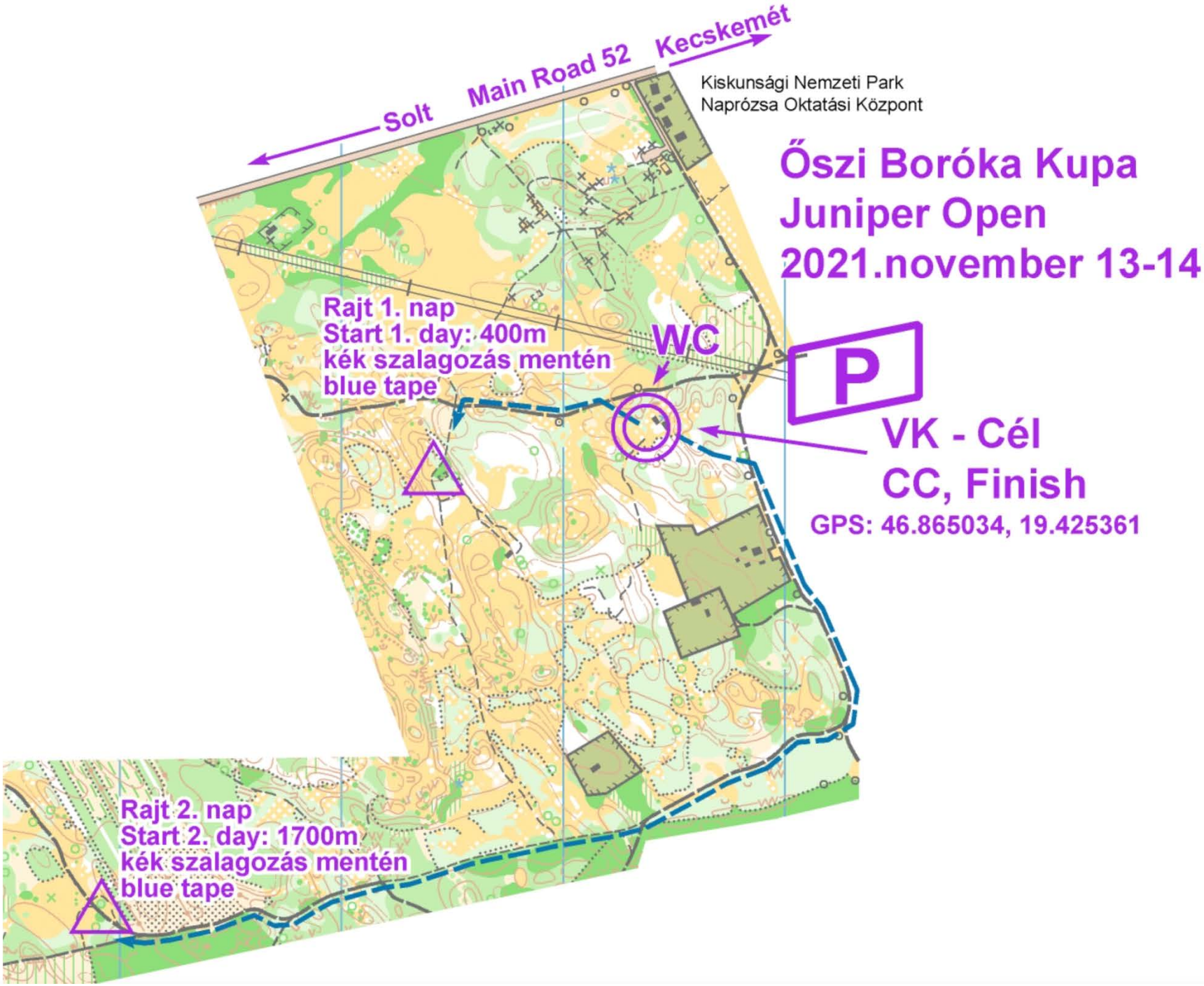
Kecskemét
Main Road 52
Solt
Kiskunsági Nemzeti Park
Naprózsa Oktatási Központ
Őszi Boróka Kupa
Juniper Open
2021.november 13-14
Rajt 1. nap
Start 1. day: 400m
kék szalagozás mentén
blue tape
WC
P
VK - Cél
CC, Finish
GPS: 46.865034, 19.425361
Rajt 2. nap
Start 2. day: 1700m
kék szalagozás mentén
blue tape

| Kategória<br>Class | Pályahossz<br>Length (km) | Pontok száma<br>Number of controls | Pályahossz<br>Length (km) | Pontok száma<br>Number of controls |
|---|---|---|---|---|
| M21A | 9,3 | 21 | 12,3 | 27 |
| M20 | 7,7 | 17 | 9,6 | 24 |
| M16, W18 | 5,3 | 11 | 5,9 | 15 |
| M21B | 6,8 | 16 | 8,7 | 20 |
| M18, W21A | 6,5 | 17 | 7,5 | 15 |
| M40 | 6,1 | 16 | 7,6 | 20 |
| M50 | 6,0 | 11 | 6,5 | 17 |
| M70, W50 | 4,2 | 12 | 4,0 | 13 |
| M60 | 4,9 | 13 | 4,9 | 15 |
| M21BR | 5,2 | 17 | 6,1 | 14 |
| W21BR, M35BR | 3,9 | 11 | 4,4 | 12 |
| M14, W16 | 3,7 | 10 | 4,5 | 13 |
| M60BR | 3,8 | 13 | 3,8 | 11 |
| W70, W75, M80 | 2,5 | 9 | 2,4 | 10 |
| OPEN A | 4,9 | 17 | 4,9 | 17 |
| M75, W60, W35BR | 3,3 | 11 | 3,4 | 11 |
| W14 | 2,8 | 7 | 3,3 | 10 |
| W20, W21B, W40 | 5,2 | 15 | 5,9 | 19 |
| M21C | 5,5 | 11 | 5,6 | 11 |
| M15-18C, W21C | 3,9 | 8 | 3,7 | 10 |
| W15-18C | 2,8 | 8 | 3,1 | 8 |
| OPEN B | 2,8 | 9 | 2,8 | 7 |
| M12C, W12C | 2,4 | 6 | 2,1 | 7 |



# Klasika neděle

- odjezd 8:30

**- 10:00**

**- Start 1700 m**

# Obecné info

- start 1700m (modré f.), 10:00
- mapa 1:10000, e=2m, voděodolná
- 1:7500 …. M12, W50, M60
- **Popisy na startu** (a na mapě)
- vyhlášení není (jen H21 v součtu), stažení

# Taktické info

- **buzola-směr-buzola**

**- bezchybné odběhy od kontroly a startu!!**

- volba – ralizace
- dlouhé postupy mít promyslné celé (z obou stran)

- precizně dočíst dohledávky (kupa/prohlubeň/obojí)

- kontrolovaný závod
- pohlídat závěr!!